



## J E L E N T É S

a Kereskedelmi Gépgyár SK. "Fényes Elek" barlangkutató szakcsoportjának 1969-ben végzett munkájáról.

Az 1969-es évben új egyesületünkben megnyugodva kezdtünk munkához, úgy éreztük, hogy a csoport és az egyesület között létrejött szerződés biztosítja a csoport részére a nyugodt munka lehetőségét.

Az egyesület időben mindent megtett, hogy a munkatervünkben foglaltaknak maradéktalanul eleget tehesünk.

1969. január 1. és december 10 között 32 főre növekedett a csoport létszáma, 61 turanapon 40 turát tettünk meg, összesen 270 résztvevővel, mely turánkénti 6,7 főre átlagot jelent. Csoportunk az év folyamán a szétszórt munkahelyeknek megfelelően több brigádban tevékenykedett, ezzel magyarázható az alacsony átlaglétszám.

### Munkahelyek:

- 1./ Lengyel-barlang: az ajtó javítása napirendi ponttá vált. Nem volt olyan eszt, hogy ne találtuk volna feltörve. A barlang 50 m-es mélységig fel van mérve, így semmi akadálya, hogy a hátralevő 23 m-t jövőre befejezzük. Ebben az évben ennek a felmérésnek az ellenőrzése, illetve a hátralevő rész fixpontjainak elhelyezése történt meg. Továbbjutással öt helyen próbálkoztunk az év folyamán, sajnos sikertelenül.
- 2./ Mitrász-barlang: Vid Odön kutatásvezető vezette az itt folyó munkálatokat, melyeket Soproni Sándornak, a Nemzeti Múzeum régészének felkérésére végeztük. Alapos gyámn volt a feltárás kezdetén, hogy a barlangban a római korban Mitrász-szentély volt. Az ezévi munkálatok folyamán sajnos ezt nem sikerült bizonyítani. 157 munkaórával 5m<sup>3</sup> kitöltést ellenőriztek és távolítottak el a barlangból. Felmérték a barlangot /nézet, hossz-és keresztmetzetek/

3./ Üreg-kői I. szanu zsomboly felmérése, az ásványok begyűjtése és az irodalom összesedése megtörtént.

4./ Üreg-kői II. zsomboly felmérését az idén végeztük. Térképét az I. zsombolyéval együtt december 31-ig leadjuk.

Három-lik-barlang /Bajót/, Névtelen-barlang /Bajót/ felmérése megtörtént.

A tatabányai-Turnal-Üregok közül további kettőt felmértünk. Egyéb vizsgálatok jelenleg is folynak bennük, de a végleges jelentést térképekkel együtt december 31-ig a Társulat titkárságára eljuttatjuk.

#### Egyéb tevékenység:

Új egyesületünk által juttatott pénzből sikerült 2 db 15 m-es hágcóra való anyagot, 30 m 12-es perlonkötetet és biztosító-kötetet vennünk. A hágcók készítése jelenleg folyamatban van és ez év végéig el is készülnek.

A Gerecse-barlang kataszterének összeállítása, bővítése, az irodalomból fevett adatok ellenőrzése egész évben folyt. A hozzáférhető irodalomról fényképeket készítettünk és ezt 13x18 cm-es méretre nagyítottuk. Jól olvasható, könnyen kezelhető -igaz talán kicsit drága megoldás. Eddig 40 db lap készült el, elsősorban a bajóti barlangokról és a Tatabányai-Szelim-lyukról.

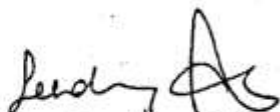
A Lengyel-barlang és az Üreg-kői zsombolyok tervezett összehasonlító klimatológiai vizsgálatát dr. Markó László elfoglaltsága miatt nem sikerült ez évben elkezdni. Ellenben Bucsek Henrik segítségével 6 db 200 ml-es gázpipettához jutottunk. Ez uton köszönjük szívesét. Reméljük, mivel az elemzés anyagi oldala már rendezett, a jövőben, a következő évben mégis csak sikerül az elemzést elkezdni. Az év során mintegy 400 db fekete-fehér fotót és kb. 250 db színes diát készítettünk.


Juliusban Vid Ődön és Lendvay Ákos a Fogarasi-Havasok főgerincén túrázott végig, majd néhány bihari barlang bejárásával zárták a 14 napos sikeres turát.

November 6-7-8-án Aggtelek-i tanulmányutunkon 6 fő vett részt. Végig fotóztuk a barlangot és a turát a Retek-ég bejárásával zártuk. Eredetileg a Meteor-barlang is szerepelt a turatervben, de ezt sajnos rajtunk kívül álló okok miatt nem tudtuk bejárni.

Végezetül szeretném megköszönni egyesületem Vezetőségének egész évben megnyilatkozó segítőkészségét.

Budapest, 1969. december 10.

  
/s/ Lendvay Ákos 2/  
csoporthoz vezető

  
/s/ Vid Ődön :/  
csoporthoz vezető helyettes

J e l e n t é s

a Zsámbéki-Mitrász-Barlangban 1969.-ben végzett munkáról.

A Kereskedelmi Gépgyár SK. "Fényes Elek" barlangkutató csoportjának egyik brigádja 1969. évben Vid Ödön vezetésével a Zsámbéki-Mitrász-barlangban végzett régészeti előkészítőmunkát. Ennek során felmértük a barlangot, a kitöltést borító, és a munkát akadályozó kőtörmeléket kihordtuk, valamint próbaásást végeztünk.

A barlang Zsámbék-község határában a szomori országut mellett egy elhagyott kőfejtőben van. Hegyalkotó kőzete travertino. Nyugati irányban nyílik, egyetlen tereméből áll, erősen pusztuló. Alapterülete kb. 60 m<sup>2</sup>.

A feltárás célja: megpróbáljuk igazolni régészeti leletekkel, hogy a barlangban a római korban egy Mitrász-szentély volt.

A próbaásás során a következőket állapítottuk meg:

A barlang jelenlegi kitöltésében rétegződés nem tapasztalható. Összetétele arra utal, hogy korábban a barlang fenékszintjét kívánták kiegyengetni vele. A kitöltésben nagymennyiségű csonttöredéket és 9 darab tányér cserepet találtunk. A leleteket Soproni Sándornak, a Nemzeti Múzeum régészének adtuk át.

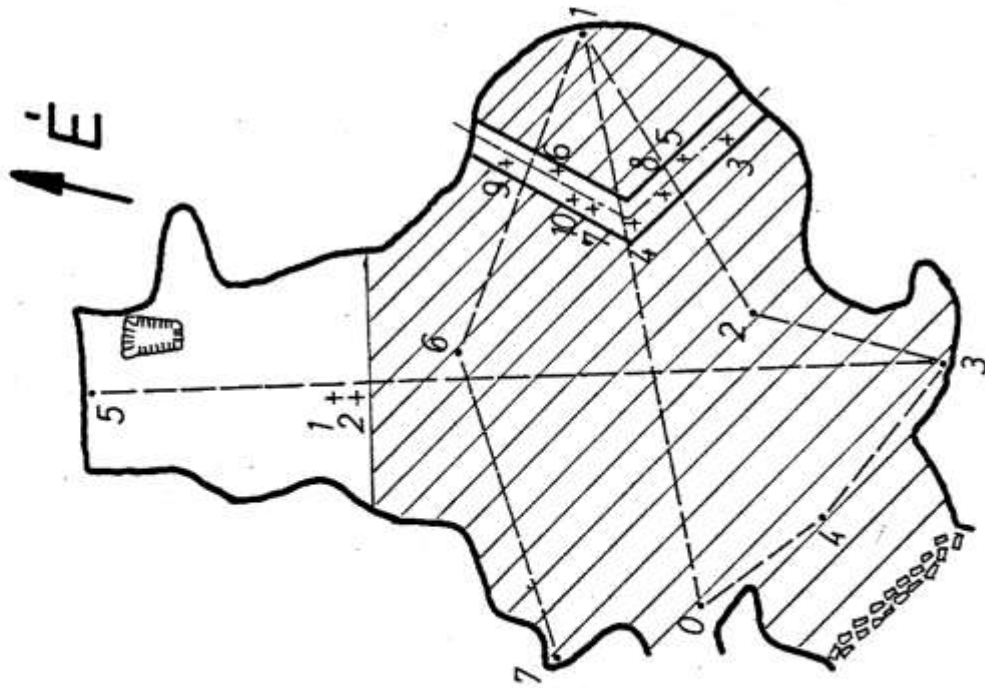
A próbaásás során olyan leletet nem találtunk, ami bizonyítaná, hogy a barlangban a Mitrász-szentély működött volna.

Ebben az évben a barlangban összesen 157 munkaórát dolgoztunk. 4 m<sup>3</sup> követ hordtuk ki és kb. 1 m<sup>3</sup> kitöltést vizsgáltunk át. A kitöltés teljes kihordására, véleményem szerint, további 150 munkaórát kellene fordítani, amire 1970.-ben kerülhetne sor.

Budapest, 1969. november 10.

Vid Ödön  
/ Vid Ödön /  
csoportvezető h.

# ZSÁMBÉKI-MITRÁSZ - BARLANG



MELLÉKLET



Átvizsgálatlan terület

+1 Lelet helye

A kitöltés egységes réteget alkot.  
Vastagsága: 2-80cm

Leletek mélységi adatai:

1.sz.	B cm
1.	13
2.	16
3.	20
4.	5
5.	15
6.	15
7.	40
8.	42
9.	65
10.	62

RAJZ: VID Ö:

1969.

M 1:100

ALAPRAJZ

